Strategische horecakern Oude Dokken- Eilandje: Godefriduskaai

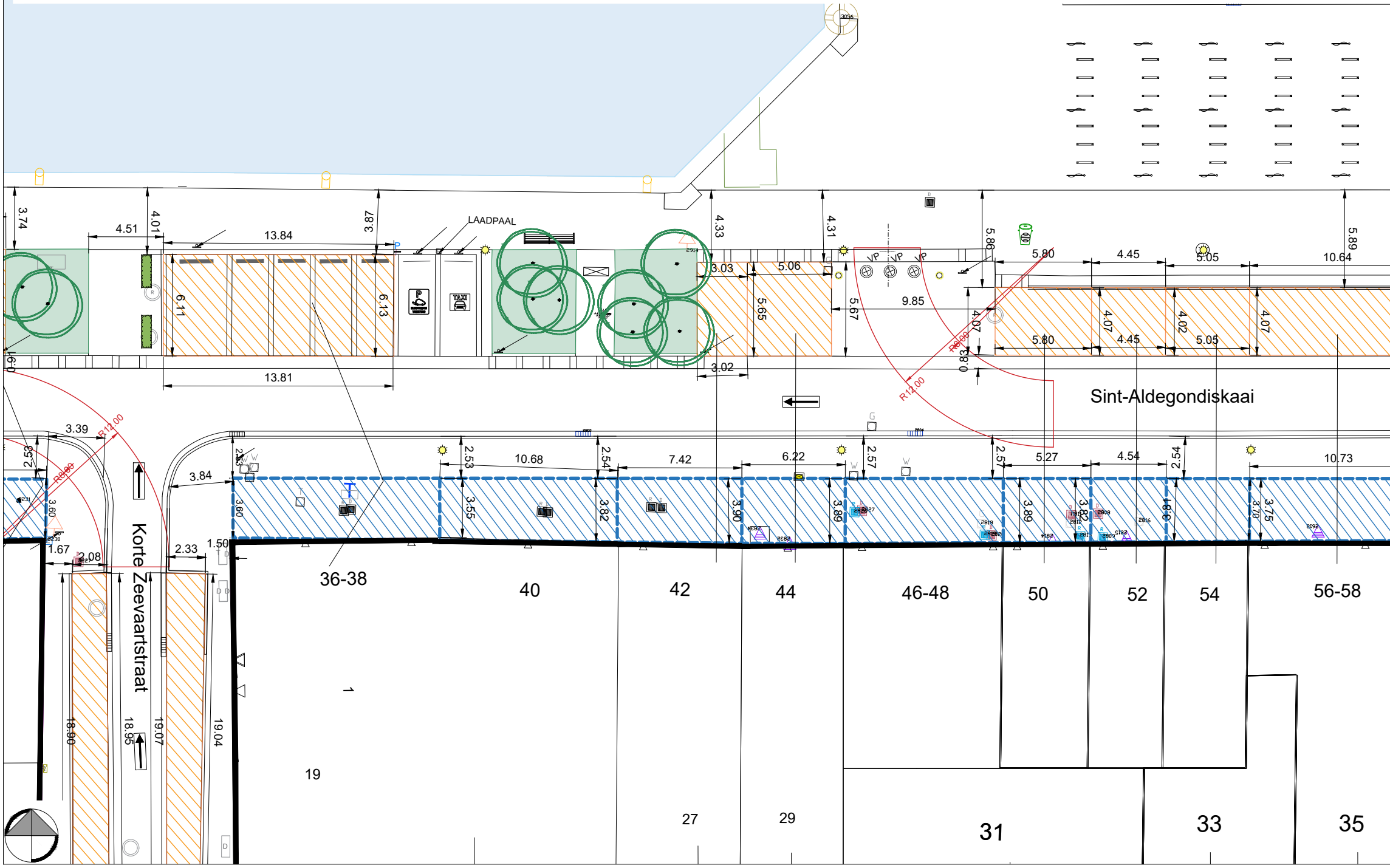
LAADPAAL
Sint-Aldegondiskaai
Korte Zeevaartstraat
VP
VP
VP
R12.00
R8.00
3.74
4.51
4.01
13.84
3.87
6.11
6.13
13.81
4.33
4.31
5.86
5.89
3.03
5.06
5.65
5.67
9.85
3.02
5.80
4.45
5.05
10.64
4.07
4.02
3.39
2.53
3.84
3.60
1.67
2.08
2.33
1.50
18.90
18.95
19.07
19.04
10.68
7.42
6.22
5.27
4.54
10.73
2.54
2.57
3.55
3.82
3.90
3.89
3.75
3.70
36-38
40
42
44
46-48
50
52
54
56-58
19
27
29
31
33
35

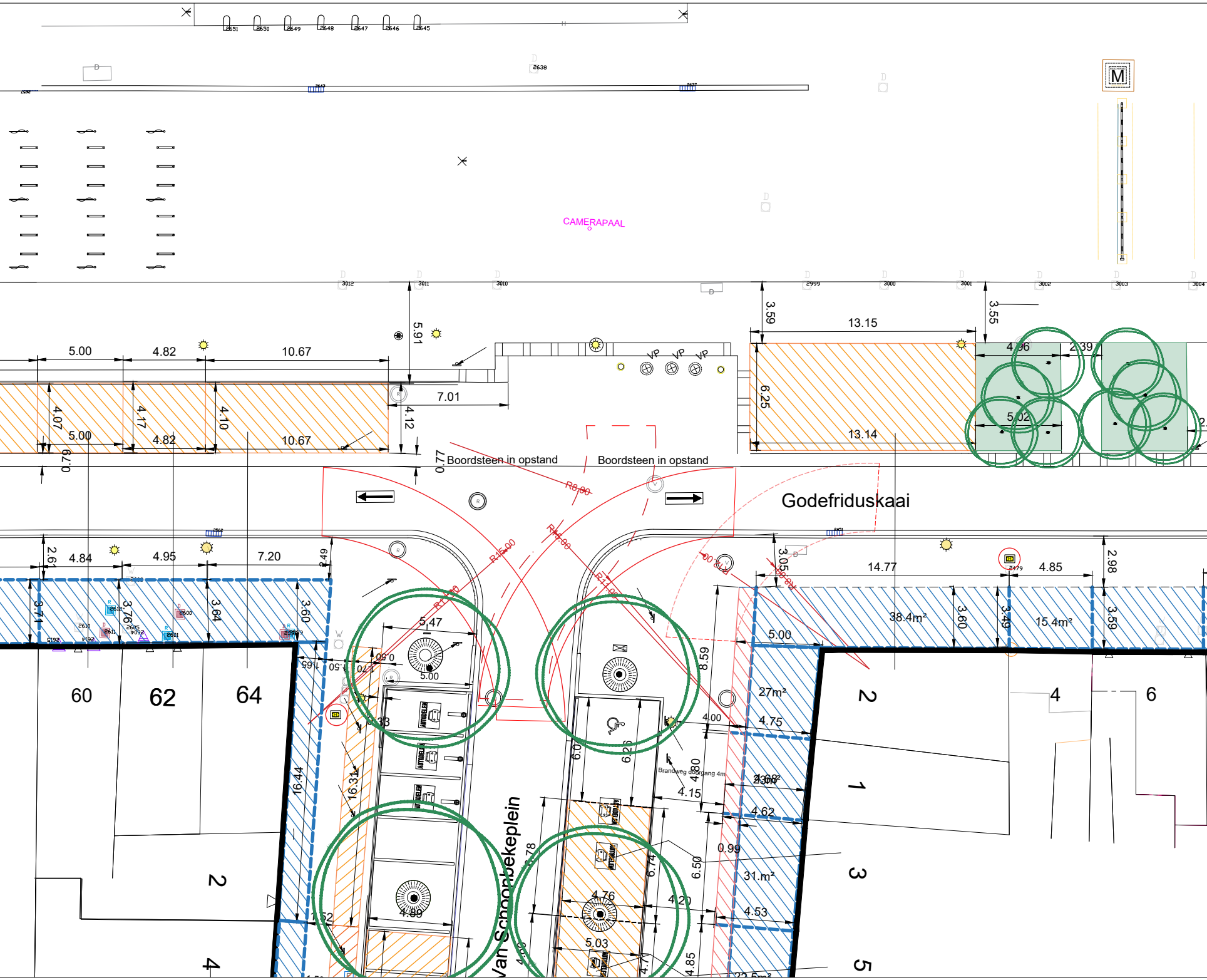
CAMERAPAAL
Godefriduskaai
Van Schoonbekeplein
Boordsteen in opstand
Boordsteen in opstand
VP
VP
VP
M
Brandweg doorgang 4m
R8.00
R15.00
R15.00
R11.00
5.00
4.82
10.67
5.00
4.82
10.67
4.07
4.17
4.10
4.12
5.91
7.01
0.77
3.59
13.15
13.14
6.25
3.55
4.96
2.39
5.02
4.84
4.95
7.20
2.61
3.71
3.76
3.64
3.60
14.77
4.85
3.05
2.98
38.4m²
15.4m²
3.60
3.49
3.59
5.00
27m²
4.75
4.62
31.m²
4.53
0.99
5.47
5.00
16.44
16.31
4.89
4.76
5.03
8.59
6.26
4.80
4.15
4.00
6.50
4.20
4.85
60
62
64
2
4
2
4
6
1
3
5

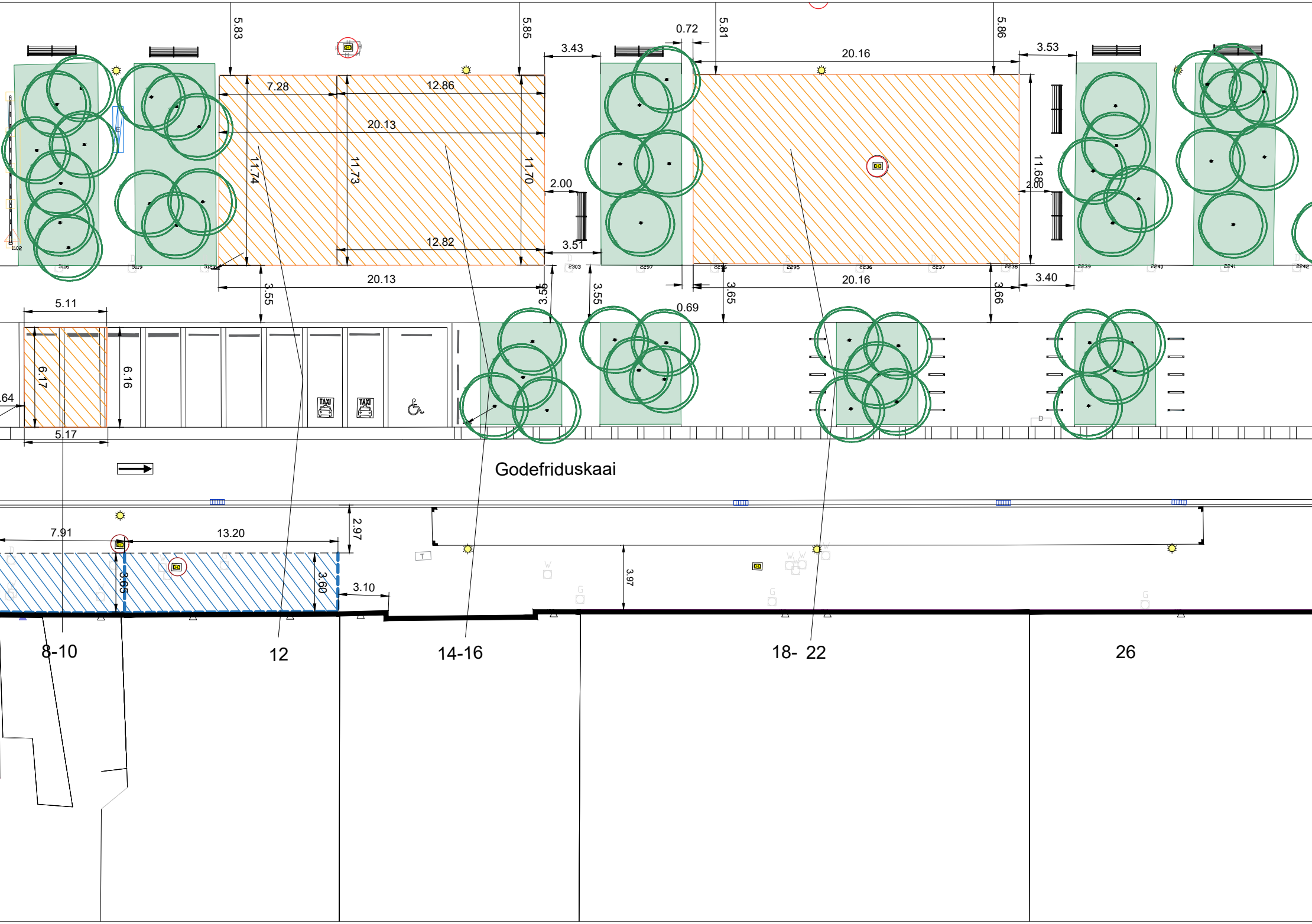
5.83
5.85
0.72
5.81
5.86
3.43
20.16
3.53
7.28
12.86
20.13
11.74
11.73
11.70
2.00
11.68
2.00
12.82
3.51
20.13
3.55
3.55
3.55
0.69
3.65
20.16
3.66
3.40
5.11
6.17
6.16
.64
5.17
TAXI
TAXI
Godefriduskaai
7.91
13.20
2.97
3.65
3.60
3.10
3.97
8-10
12
14-16
18- 22
26

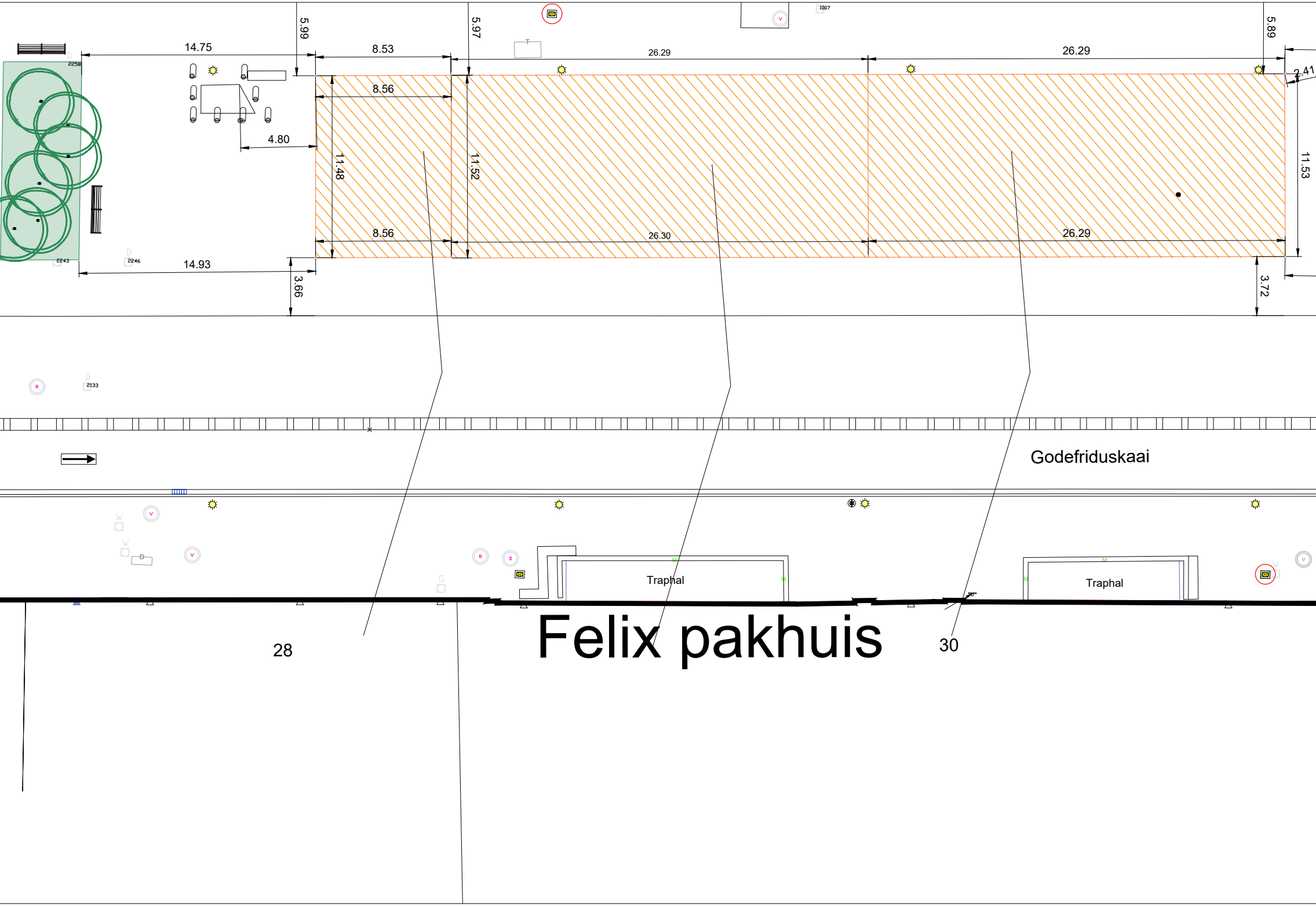
14.75
5.99
8.53
5.97
26.29
26.29
5.89
2.41
1007
2258
8.56
4.80
11.48
11.52
11.53
8.56
26.30
26.29
2243
2246
14.93
3.66
3.72
2133
Godefriduskaai
Traphal
Traphal
Felix pakhuis
28
30

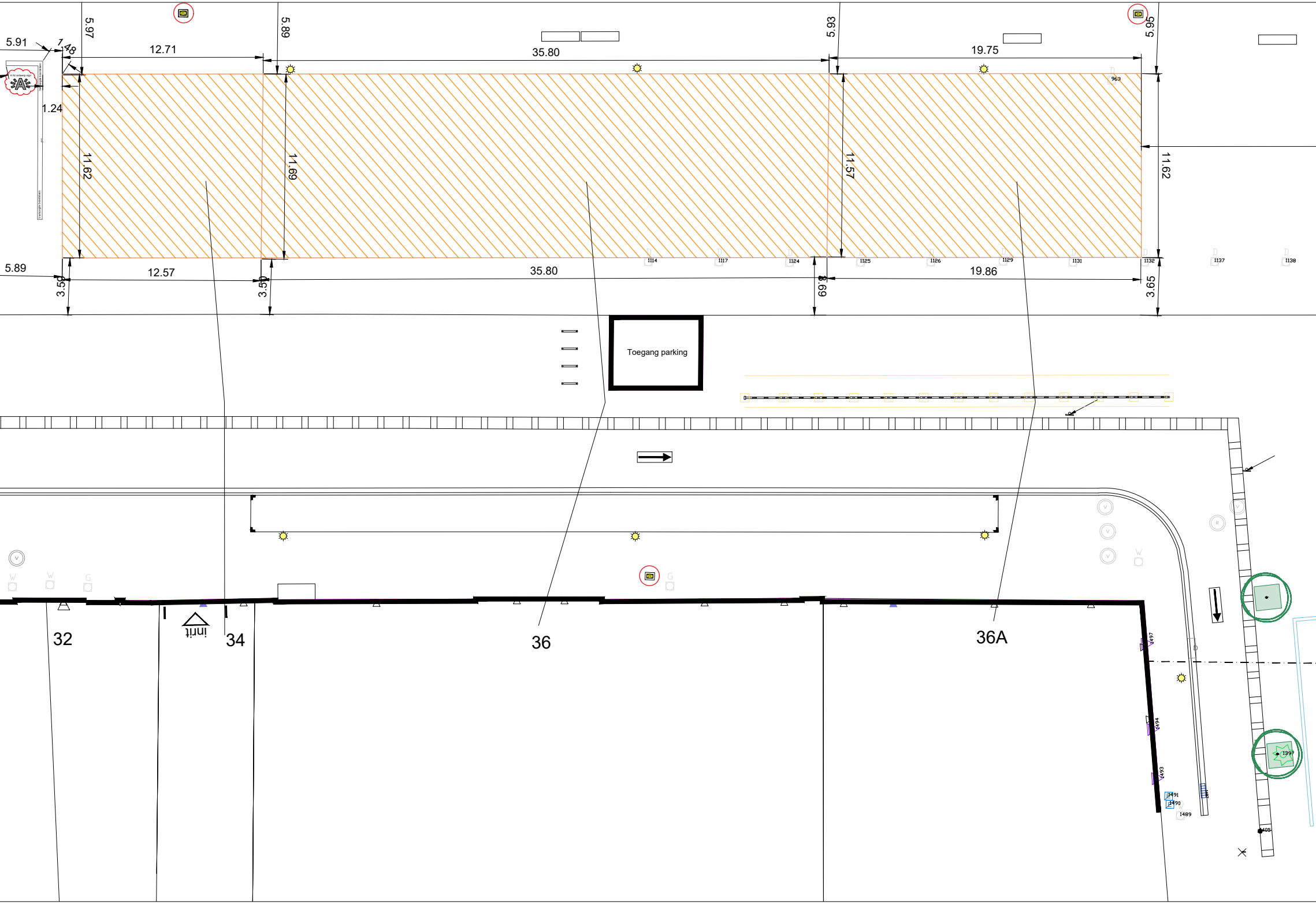
5.91
1.48
12.71
5.97
5.89
35.80
5.93
19.75
5.95
1.24
11.62
11.69
11.57
11.62
963
5.89
12.57
35.80
19.86
3.50
3.50
3.69
3.65
1114
1117
1124
1125
1126
1129
1131
1132
1137
1138
Toegang parking
inrit
32
34
36
36A
1497
1494
1493
1491
1490
1489
1397
1405

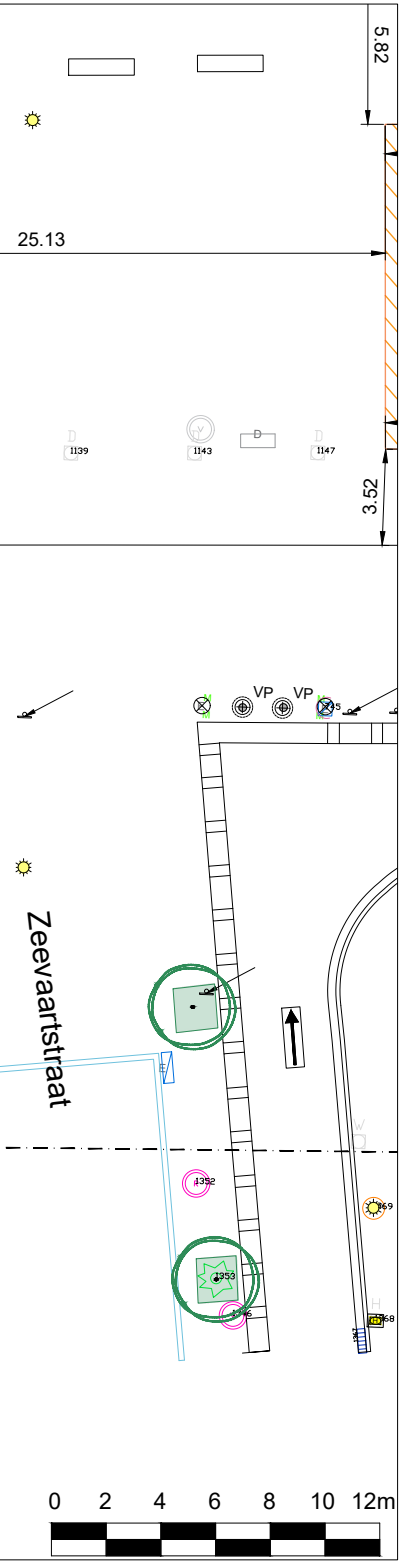
5.82
25.13
3.52
1139
1143
1147
VP
VP
Zeevaartstraat
0
2
4
6
8
10
12m

VERKLARING:

- Verlichtingspaal
- Verkeerslicht
- Wegwijzer
- Infobord
- Nutskast
- Verkeersbord
- Papiermand
- Verzonken boordsteen thv bochten
- Aanduiding rijrichting
- ▨ Gevelterras
- ▨ Eilandterras
- ▨ Principe 1 meter los meubilair / geen vaste obstakels (toegepast Van Schoonbekeplein)
- Boom met boomrooster
- Hydrant
- Putdeksels
- Putdeksels nutsvoorzieningen zoals gas, water,..
- Paal
- Verdwijnpaal en zuil
- Vlaggenmast
- Fietsbeugel
- Antiparkeer paal (symbool komt niet oveereen met de werkelijkheid)

Wijziging

Nummer:	Datum:	Aard van wijziging:
1	05/11/2023	Opmaak bestaande toestand op basis van opmetingsplannen
2	16/11/2023	Klankbordgroep

Afgedrukt op 24/02/2026 9:00:16

20250507_Kern_Eilandje_volledig

STAD ANTWERPEN
District Antwerpen

Stadsontwikkeling / Ontwerp & Uitvoering Publieke Ruimte

Godefriduskaai

Herziening strategische horecakern: Eilandje- Oude Dokken

Grondplan

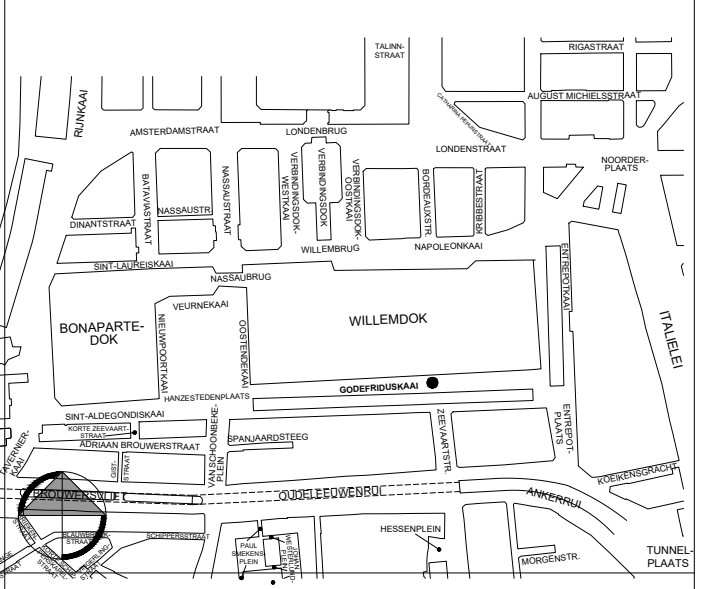
RIJNKAAI
AMSTERDAMSTRAAT
LONDENBRUG
TALINN-STRAAT
RIGASTRAAT
AUGUST MICHIELSSTRAAT
LONDENSTRAAT
NOORDER-PLAATS
BATAVIASTRAAT
NASSAUSTR.
NASSAUSTRAAT
VERBINDINGSDOK-WESTKAAI
VERBINDINGSDOK-OOSTKAAI
BORDEAUXSTR.
KRIBBESTRAAT
DINANTSTRAAT
WILLEMBRUG
NAPOLEONKAAI
SINT-LAUREISKAAI
NASSAUBRUG
ENTREPOTKAAI
BONAPARTE-DOK
VEURNEKAAI
NIEUWPOORTKAAI
OOSTENDEKAAI
WILLEMDOK
ITALIËLEI
HANZESTEDENPLAATS
GODEFRIDUSKAAI
SINT-ALDEGONDISKAAI
KORTE ZEEVAART-STRAAT
ADRIAAN BROUWERSTRAAT
VAN SCHOONBEKE-PLEIN
SPANJAARDSTEEG
ZEEVAARTSTR.
ENTREPOT-PLAATS
KOEIENSGRACHT
TAVERNIER-KAAI
BROUWERSVLIET
OUDELEEUWENRUI
ANKERRUI
SCHIPPERSSTRAAT
HESSENPLEIN
PAUL SMEKENS-PLEIN
MORGENSTR.
TUNNEL-PLAATS

Dossiernummer

Diensthoofd ontwerp Johan Pieraerts

Plannummer 1/1

Projectteam Terrasteam

Schaal 1/200

24/02/2026

Wijziging 1

Basisgegevens GBK Antwerpen